

AGOSTO 2008

Resumen Mensual

TEMPERATURA			
MEDIA MENSUAL	NORMAL 1983/2007	DESVIACION	
9.9 °C	10.5 °C	-0.6°C	
MAXIMA MEDIA MENSUAL	NORMAL 1983/2007	DESVIACION	
15.9 °C	16.1 °C	-0.2 °C	
MINIMA MEDIA MENSUAL	NORMAL 1983/2007	DESVIACION	
3.9 °C	5.0 °C	-1.1 °C	
MÁXIMA ABSOLUTA		MINIMA ABSOLUTA	
30.0 °C	DIA 26	- 0.2 °C	DIA 12

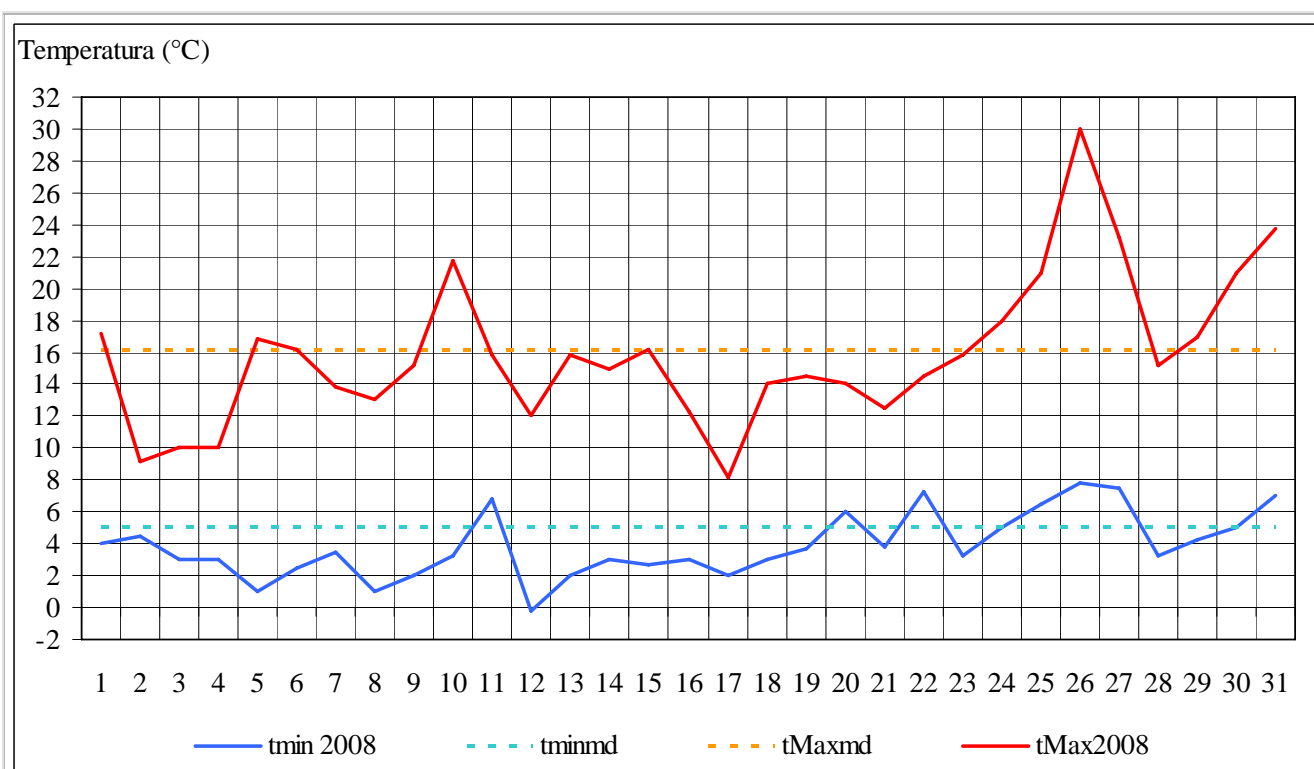


Gráfico 1

El gráfico 1 muestra la marcha diaria de las temperaturas mínimas y máximas registradas durante el mes de agosto de 2008 en la Estación Meteorológica CRICYT y sus desvíos con respecto a los valores medios mensuales

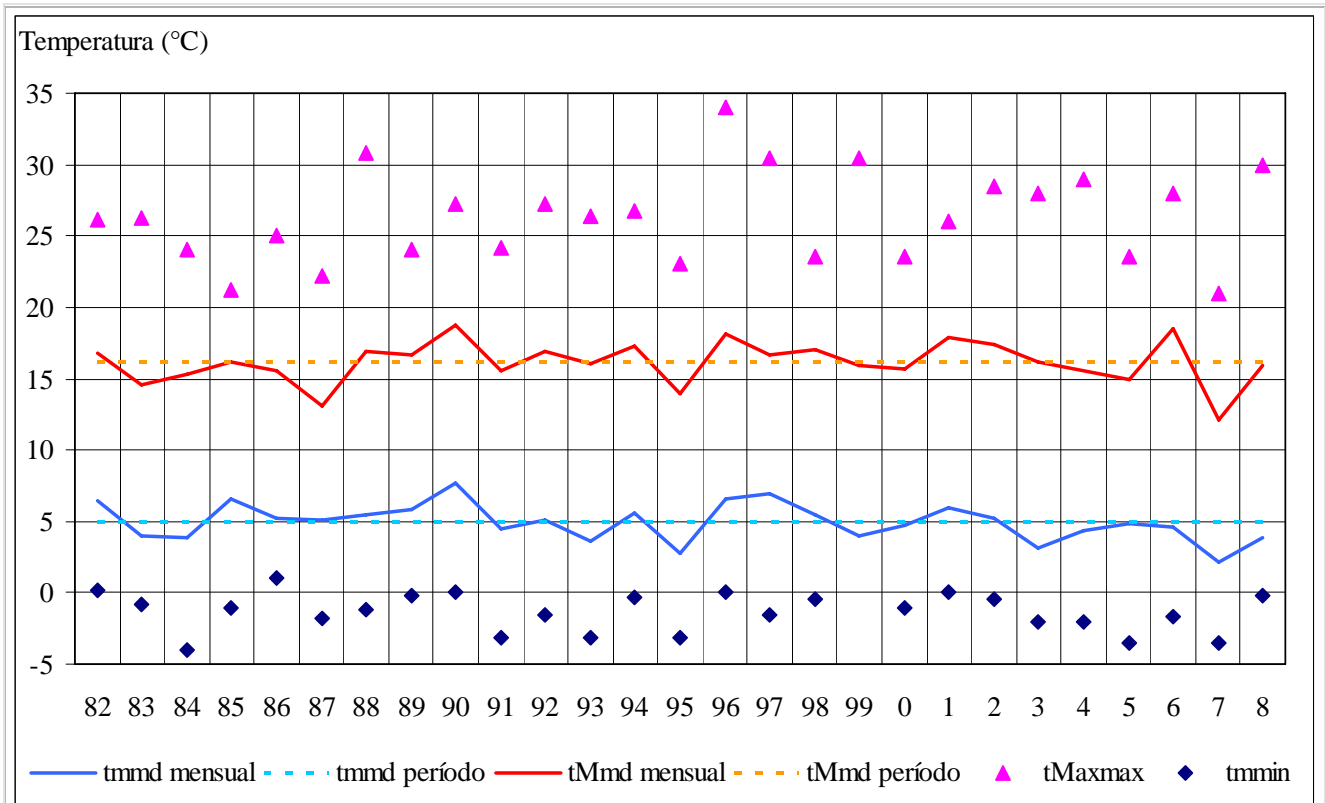


Gráfico 2

El gráfico 2 muestra los valores extremos y medios mensuales de las temperaturas mínimas y máximas del mes de agosto registradas en la Estación Meteorológica CRICYT durante el período 1982/2008 y sus desvíos con respecto a los valores medios mensuales

PRECIPITACION	
MENSUAL	21.6 mm
CANTIDAD DIAS	3
NORMAL 1983/2007	DESVIACION
10.3 mm	+11.3 mm

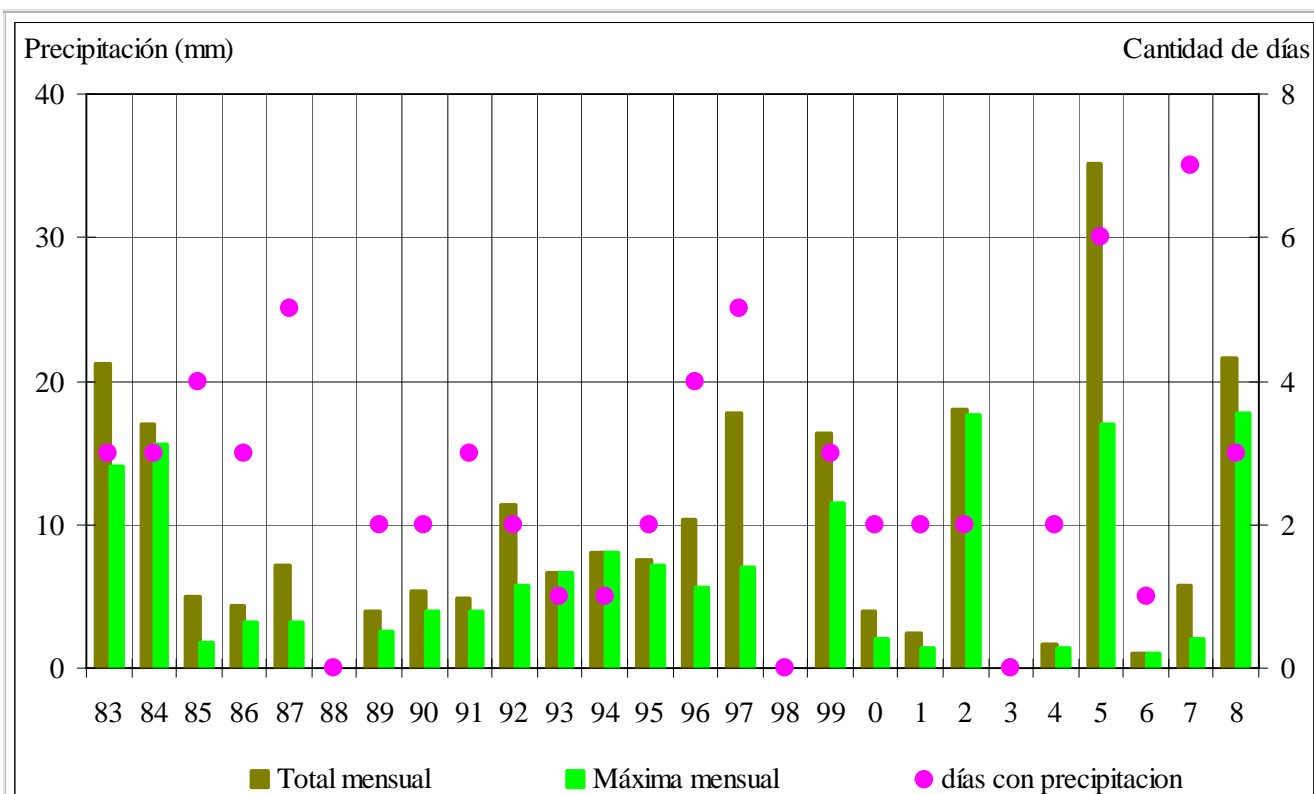


Gráfico 3

El gráfico 3 muestra los valores de precipitación total mensual, precipitación máxima diaria y la cantidad de días con precipitación del mes de agosto durante el período 1983/2008 registrados en la Estación Meteorológica CRICYT