

DICIEMBRE 2008

Resumen Mensual

TEMPERATURA			
MEDIA MENSUAL	NORMAL 1983/2007	DESVIACION	
23.2 °C	24.3 °C	-1.1 °C	
MAXIMA MEDIA MENSUAL	NORMAL 1983/2007	DESVIACION	
30.3 °C	30.0 °C	+0.3 °C	
MINIMA MEDIA MENSUAL	NORMAL 1983/2007	DESVIACION	
18.7 °C	18.3 °C	+0.4 °C	
MÁXIMA ABSOLUTA		MINIMA ABSOLUTA	
36.0 °C	DIA 15	12.0 °C	DIA 4

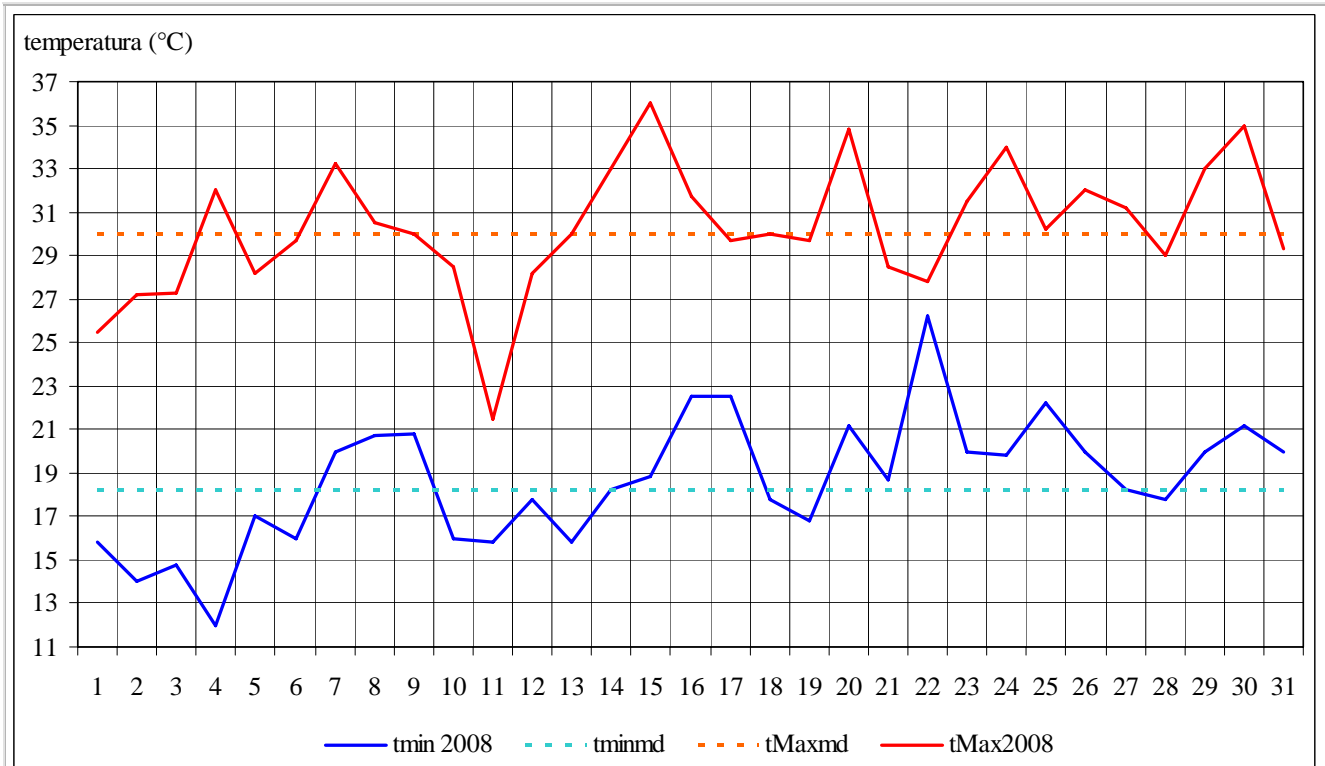


Gráfico 1

El gráfico 1 muestra la marcha diaria de las temperaturas mínimas y máximas registradas durante el mes de diciembre de 2008 en la Estación Meteorológica CRICYT y sus desvíos con respecto a los valores medios mensuales

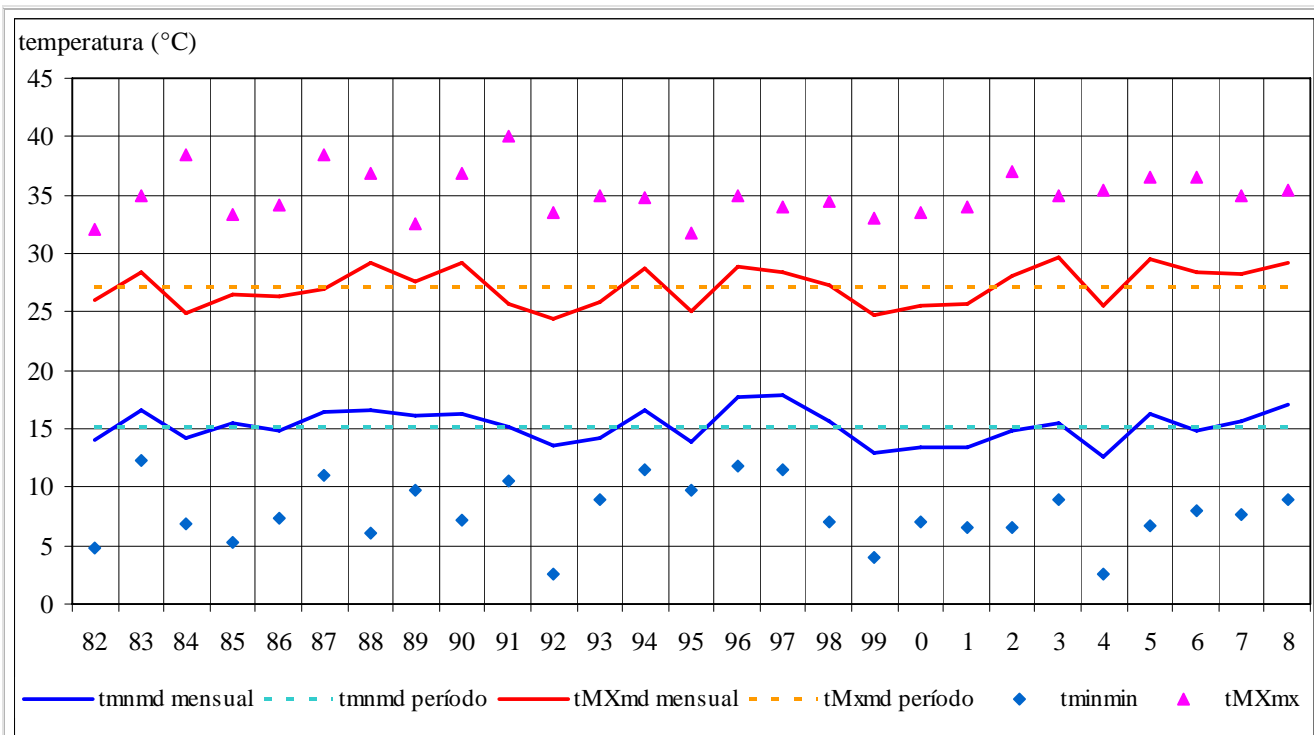


Gráfico 2

El gráfico 2 muestra los valores extremos y medios mensuales de las temperaturas mínimas y máximas del mes de diciembre registradas en la Estación Meteorológica CRICYT durante el período 1982/2008 y sus desvíos con respecto a los valores medios mensuales

PRECIPITACION	
MENSUAL	23.8 mm
CANTIDAD DIAS	7
NORMAL 1983/2007	DESVIACION
24.2 mm	-0.4 mm

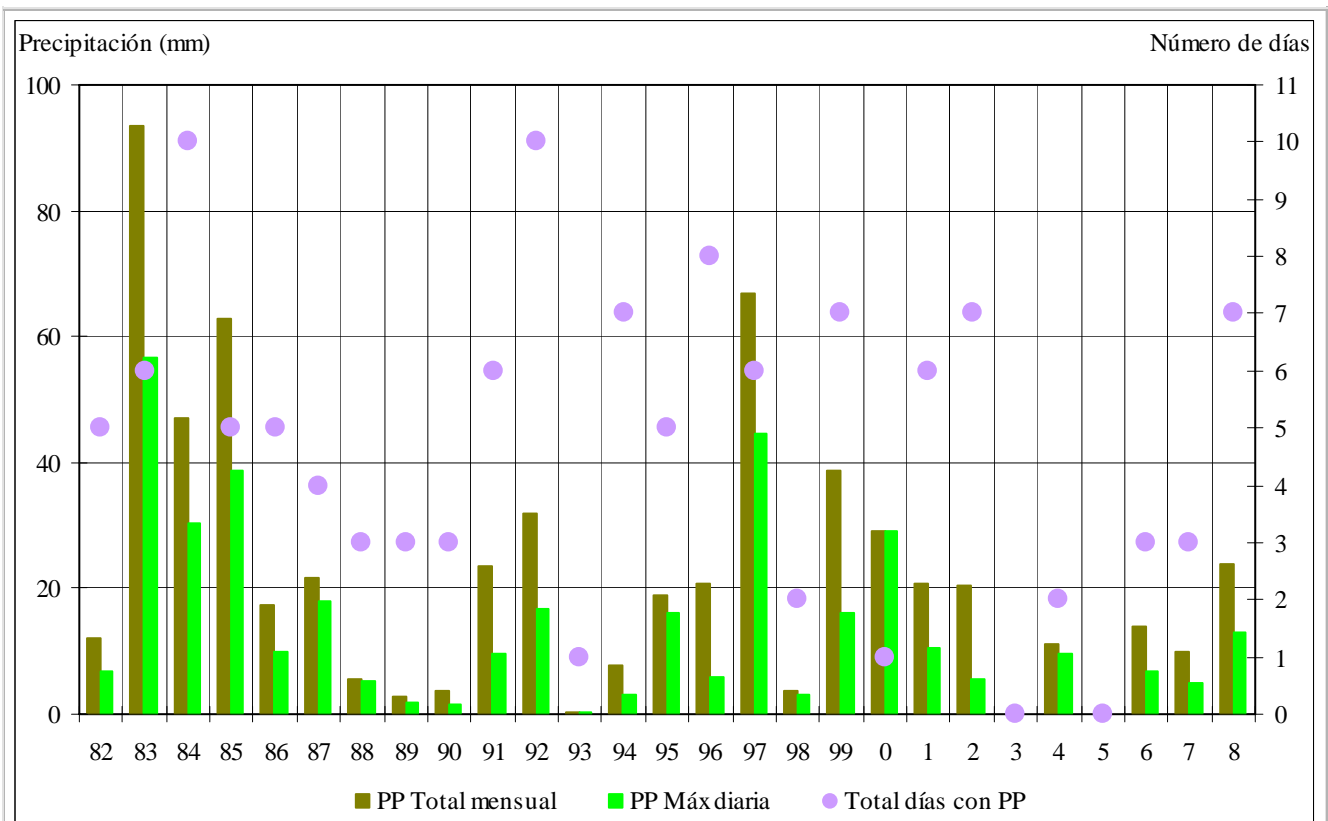


Gráfico 3

El gráfico 3 muestra los valores de precipitación total mensual, precipitación máxima diaria y la cantidad de días con precipitación del mes de diciembre durante el período 1982/2008 registrados en la Estación Meteorológica CRICYT