

MAYO 2008

## Resumen Mensual

TEMPERATURA			
<b>MEDIA MENSUAL</b>	<b>NORMAL 1983/2007</b>	<b>DESVIACION</b>	
11.7°C	11.5 °C	+0.2°C	
<b>MAXIMA MEDIA MENSUAL</b>	<b>NORMAL 1983/2007</b>	<b>DESVIACION</b>	
17.0°C	16.6°C	+0.4°C	
<b>MINIMA MEDIA MENSUAL</b>	<b>NORMAL 1983/2007</b>	<b>DESVIACION</b>	
6.5°C	6.7°C	-0.2°C	
<b>MÁXIMA ABSOLUTA</b>		<b>MINIMA ABSOLUTA</b>	
<b>23.2°C</b>	DIA 19	<b>-4.7°C</b>	DIA 29

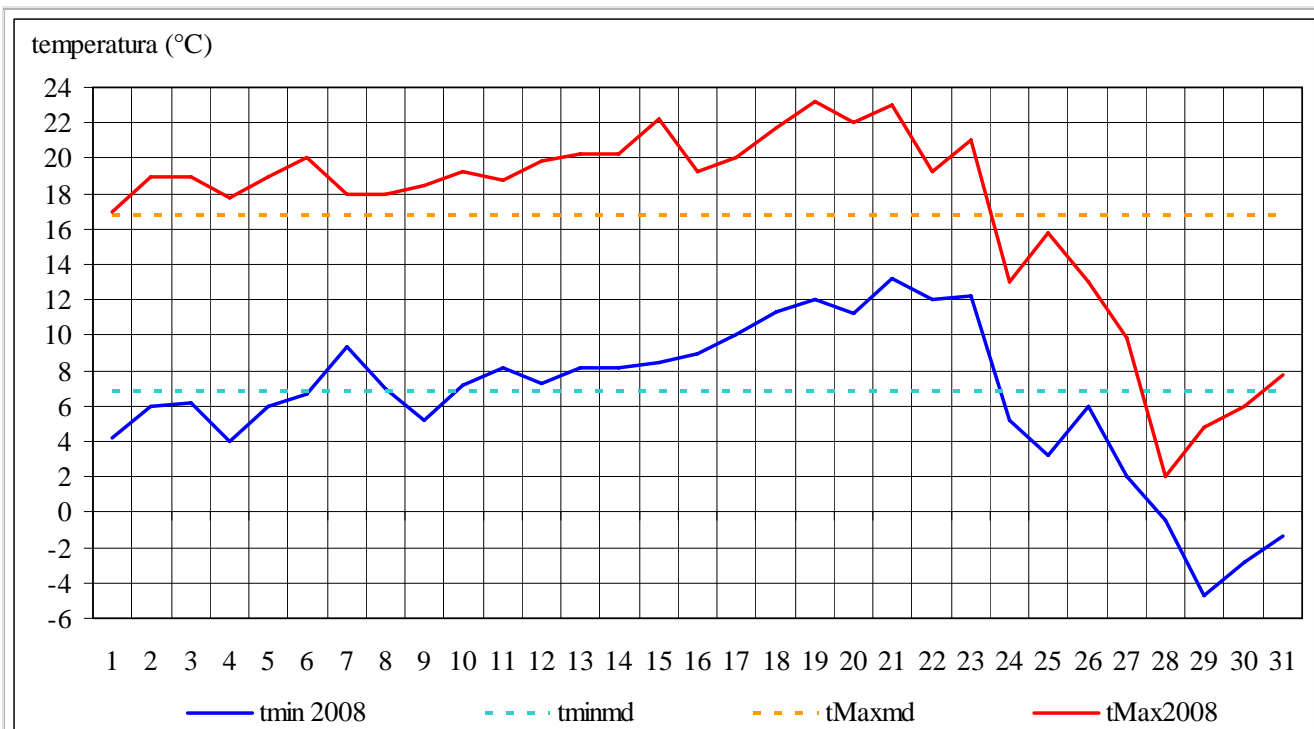


Gráfico 1

El gráfico 1 muestra la marcha diaria de las temperaturas mínimas y máximas registradas durante el mes de mayo de 2008 en la Estación Meteorológica CRICYT y sus desvíos con respecto a los valores medios mensuales

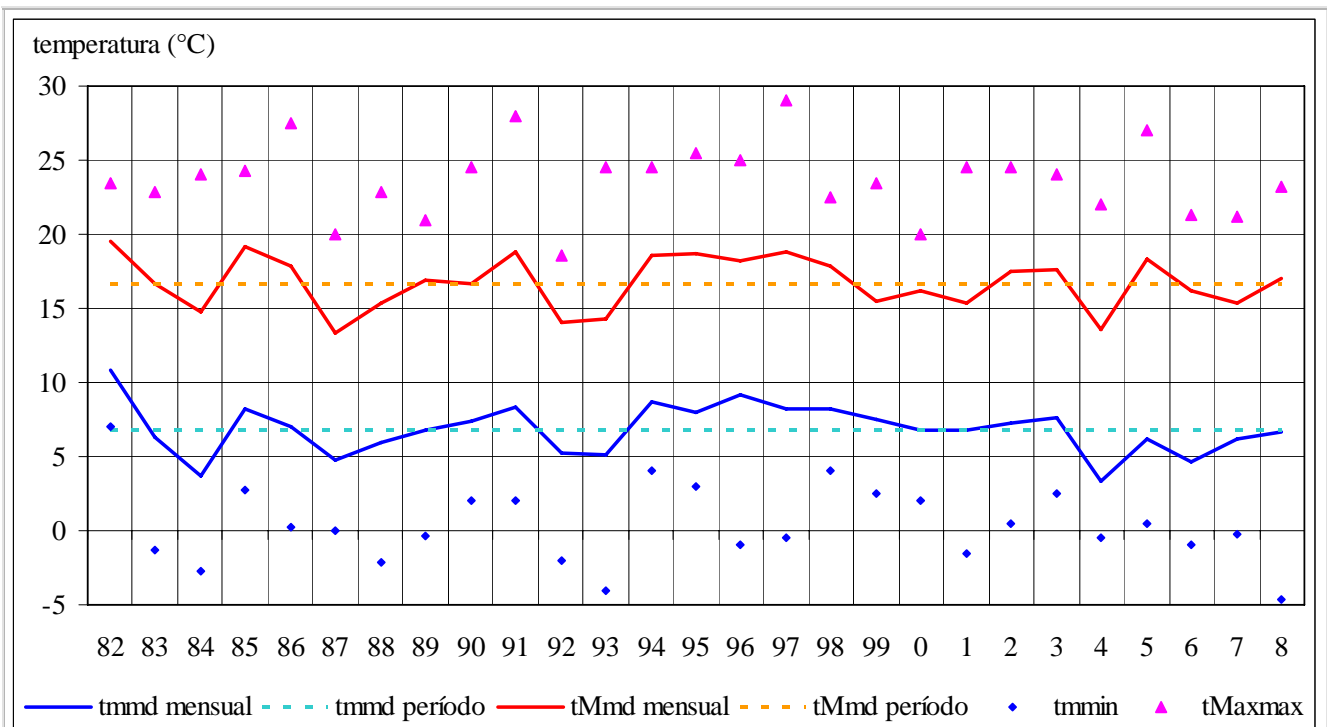


Gráfico 2

El gráfico 2 muestra los valores extremos y medios mensuales de las temperaturas mínimas y máximas del mes de mayo registradas en la Estación Meteorológica CRICYT durante el período 1983/2008 y sus desvíos con respecto a los valores medios mensuales

PRECIPITACION		
MENSUAL	9.6 mm	
CANTIDAD DIAS	2	27 y 28 nevadas
NORMAL 1983/2007	DESVIACION	
13.0 mm	-3.4 mm	

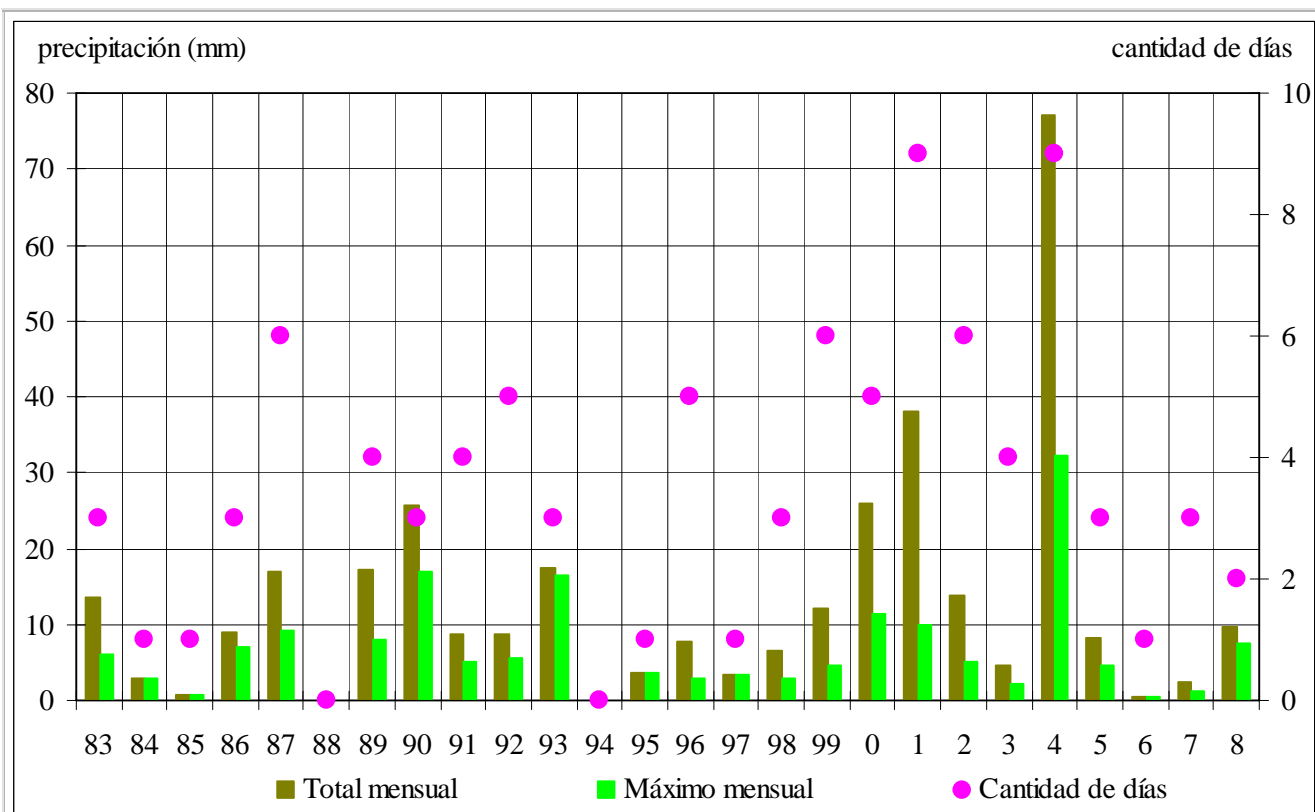


Gráfico 3

El gráfico 3 muestra los valores de precipitación total mensual, precipitación máxima diaria y la cantidad de días con precipitación del mes de mayo durante el período 1983/2008 registrados en la Estación Meteorológica CRICYT