

NOVIEMBRE 2008

Resumen Mensual

TEMPERATURA			
MEDIA MENSUAL	NORMAL 1983/2007	DESVIACION	
23.2 °C	21.4 °C	+1.8 °C	
MAXIMA MEDIA MENSUAL	NORMAL 1983/2007	DESVIACION	
27.1 °C	27.2 °C	-0.1 °C	
MINIMA MEDIA MENSUAL	NORMAL 1983/2007	DESVIACION	
15.2 °C	15.2 °C	0.0 °C	
MÁXIMA ABSOLUTA		MINIMA ABSOLUTA	
35.5 °C	DIA 27	9.0 °C	DIA 16

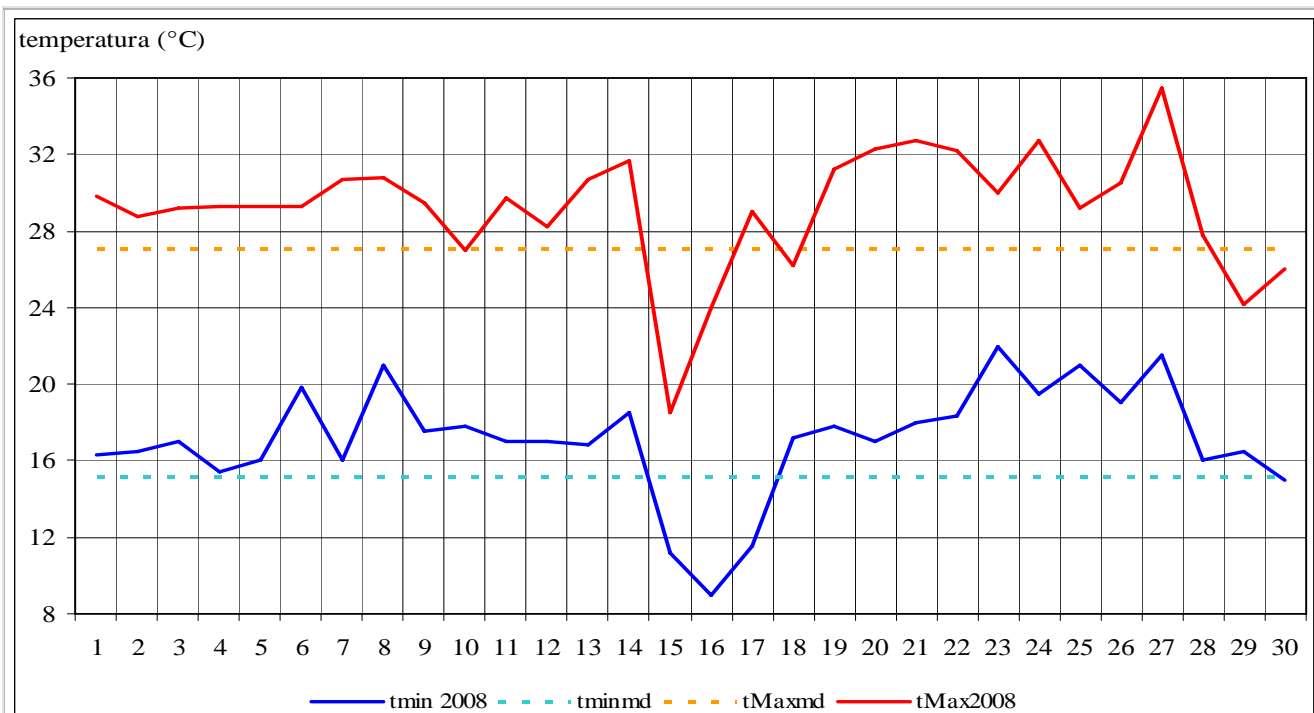


Gráfico 1

El gráfico 1 muestra la marcha diaria de las temperaturas mínimas y máximas registradas durante el mes de noviembre de 2008 en la Estación Meteorológica CRICYT y sus desvíos con respecto a los valores medios mensuales

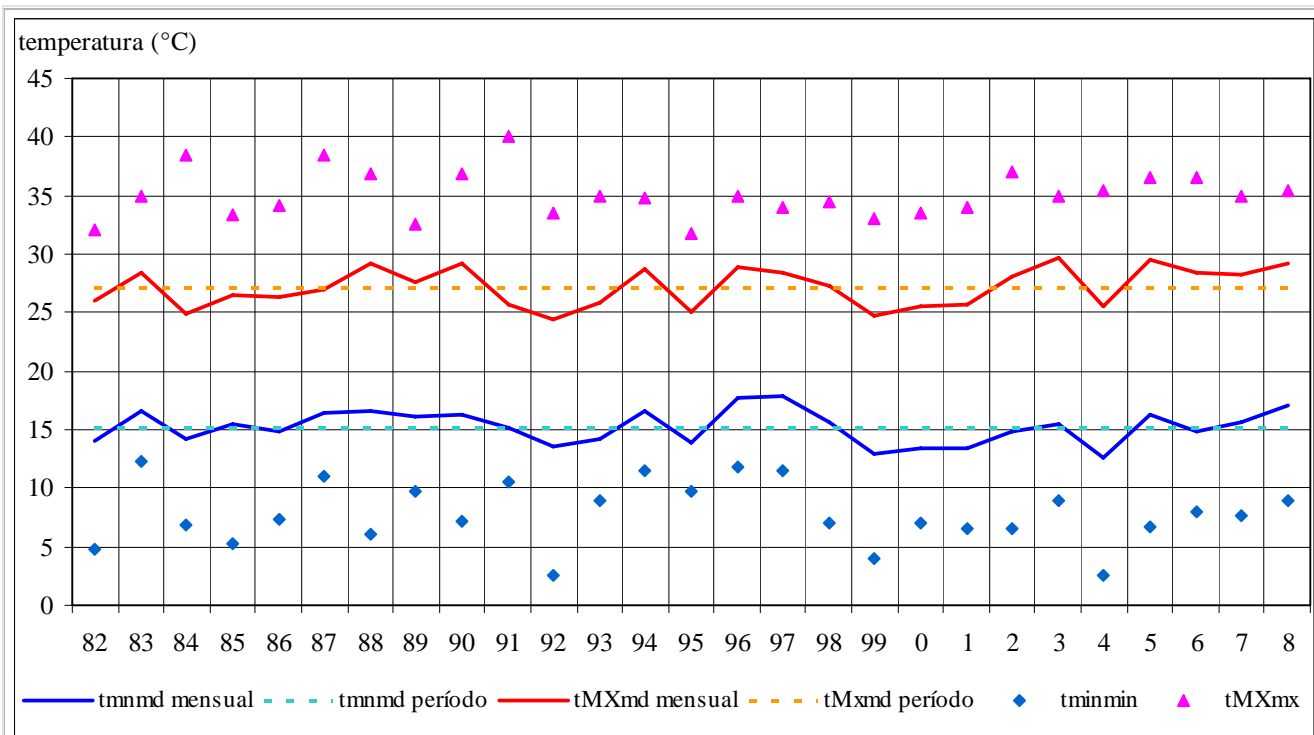


Gráfico 2

El gráfico 2 muestra los valores extremos y medios mensuales de las temperaturas mínimas y máximas del mes de noviembre registradas en la Estación Meteorológica CRICYT durante el período 1982/2008 y sus desvíos con respecto a los valores medios mensuales

PRECIPITACION	
MENSUAL	33.6 mm
CANTIDAD DIAS	6
NORMAL 1983/2007	DESVIACION
19.8 mm	+13.8 mm

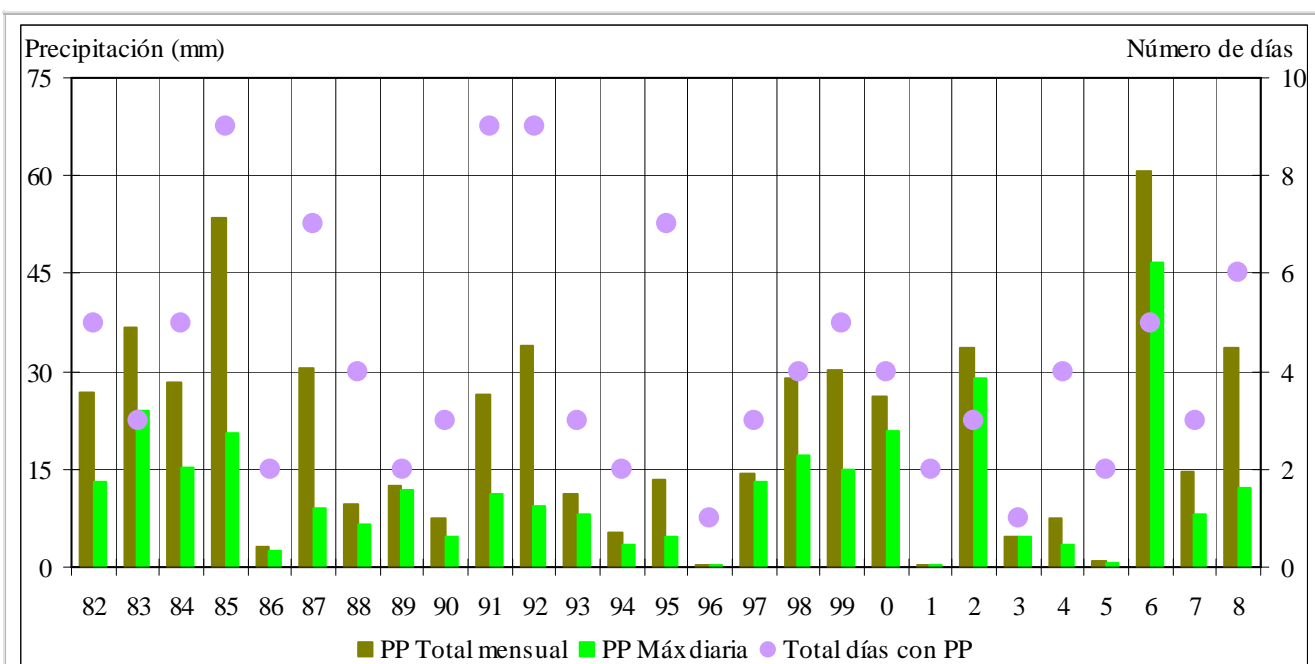


Gráfico 3

El gráfico 3 muestra los valores de precipitación total mensual, precipitación máxima diaria y la cantidad de días con precipitación del mes de noviembre durante el período 1982/2008 registrados en la Estación Meteorológica CRICYT