

ABRIL 2009

Resumen Mensual

TEMPERATURA			
MEDIA MENSUAL	NORMAL 1983/2008	DESVIACION	
20.8°C	15.7 °C	+5.1°C	
MAXIMA MEDIA MENSUAL	NORMAL 1983/2008	DESVIACION	
26.9 °C	21.2 °C	+5.7 °C	
MINIMA MEDIA MENSUAL	NORMAL 1983/2008	DESVIACION	
15.2 °C	10.5°C	+4.7°C	
MÁXIMA ABSOLUTA		MINIMA ABSOLUTA	
31.8°C	DIA 12	9.0°C	DIAS 20 y 21

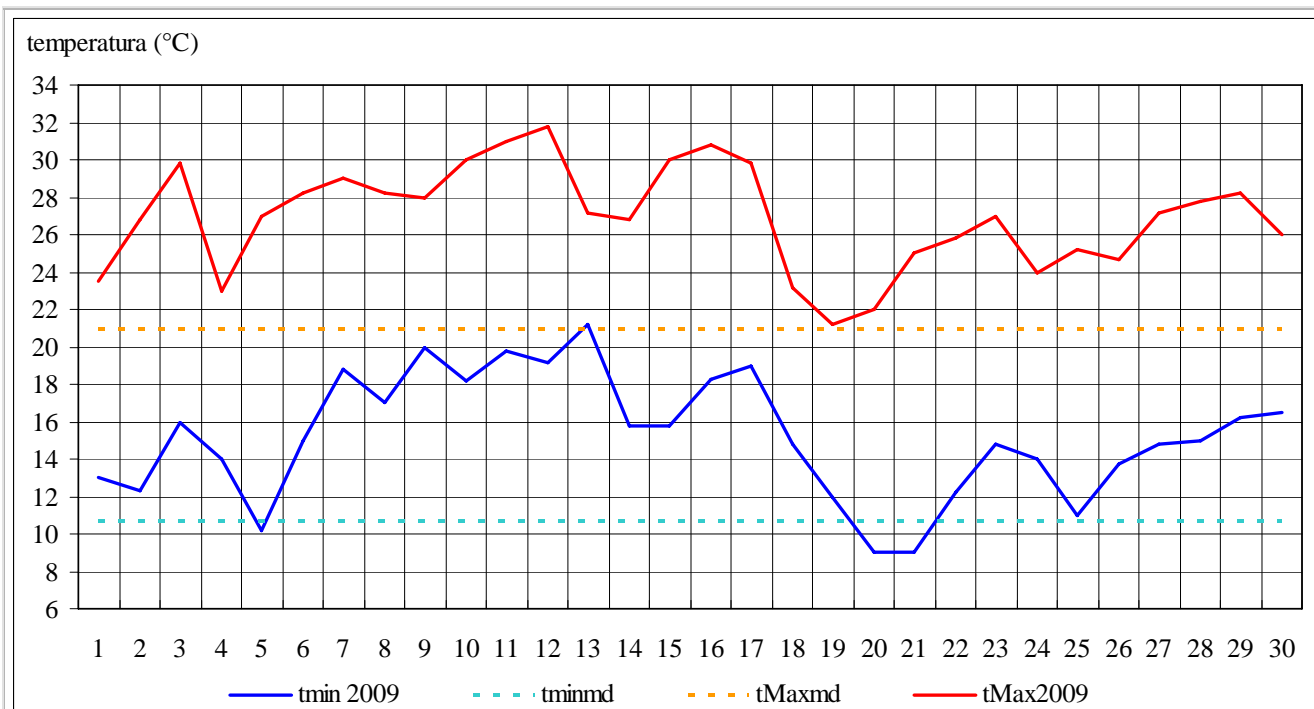


Gráfico 1

El gráfico 1 muestra la marcha diaria de las temperaturas mínimas y máximas registradas durante el mes de abril de 2009 en la Estación Meteorológica CRICYT y sus desvíos con respecto a los valores medios mensuales

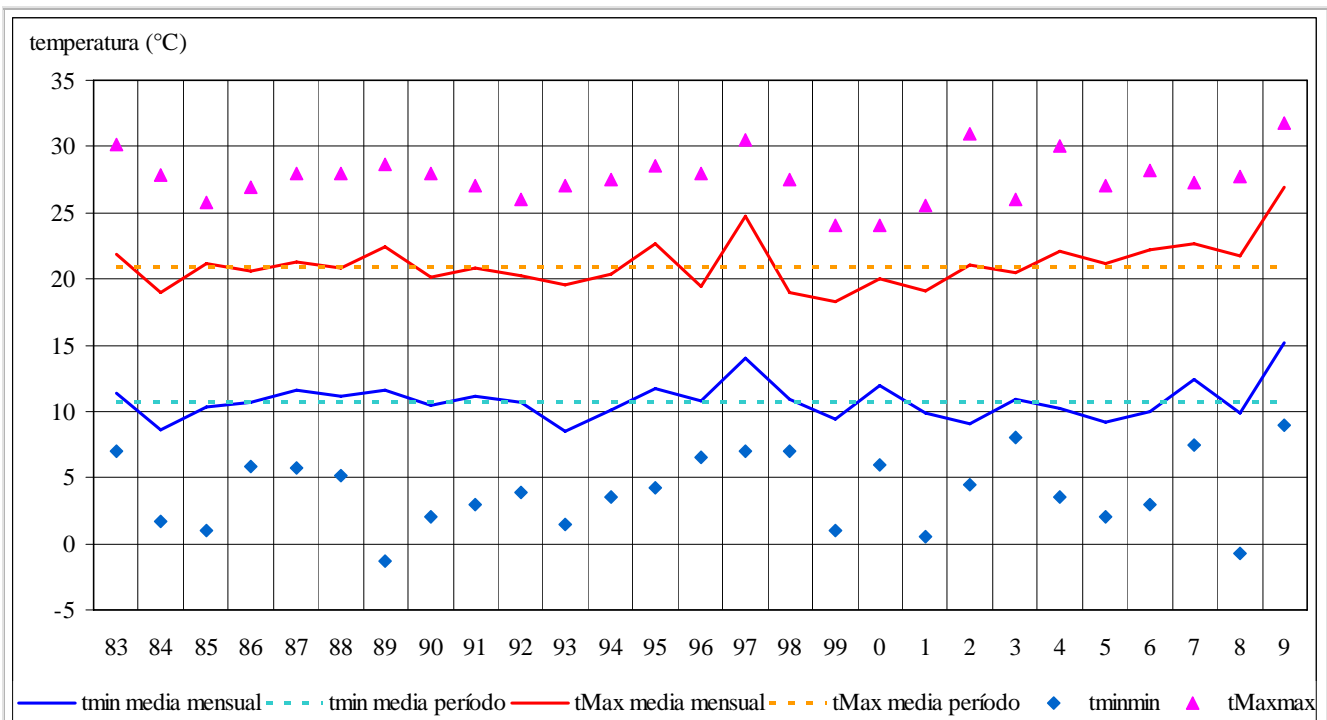


Gráfico 2

El gráfico 2 muestra los valores extremos y medios mensuales de las temperaturas mínimas y máximas del mes de abril registradas en la Estación Meteorológica CRICYT durante el período 1983/2009 y sus desvíos con respecto a los valores medios mensuales

PRECIPITACION	
MENSUAL	0.0 mm
CANTIDAD DIAS	0
NORMAL 1983/2008	DESVIACION
17.0 mm	-17.0 mm

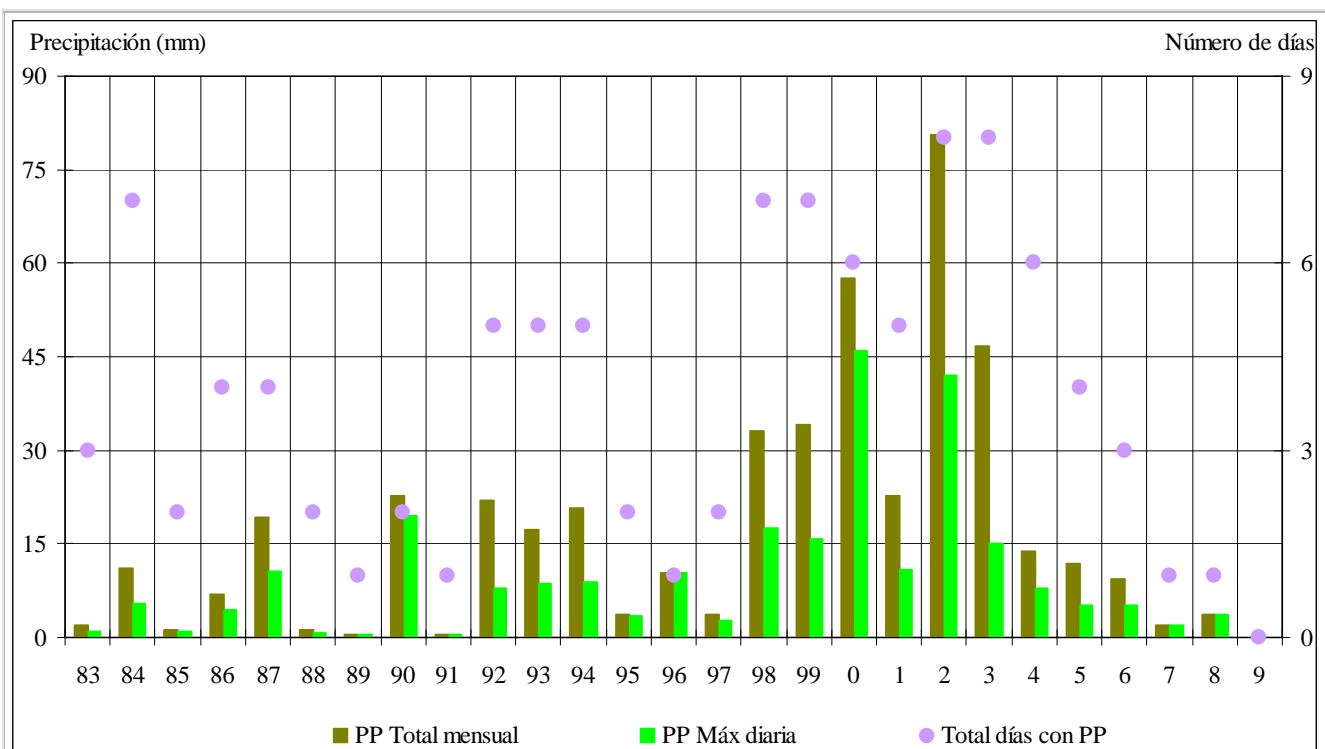


Gráfico 3

El gráfico 3 muestra los valores de precipitación total mensual, precipitación máxima diaria y la cantidad de días con precipitación del mes de abril durante el período 1983/2009 registrados en la Estación Meteorológica CRICYT