

AGOSTO 2009

Resumen Mensual

TEMPERATURA			
MEDIA MENSUAL	NORMAL 1983/2008	DESVIACION	
13.30°C	10.4°C	+2.9°C	
MAXIMA MEDIA MENSUAL	NORMAL 1983/2008	DESVIACION	
20.0°C	16.1°C	+3.9°C	
MINIMA MEDIA MENSUAL	NORMAL 1983/2008	DESVIACION	
7.4°C	4.9°C	+2.5°C	
MÁXIMA ABSOLUTA	MINIMA ABSOLUTA		
30.0°C	DIA 29	3.0°C	DIAS 3 y 8

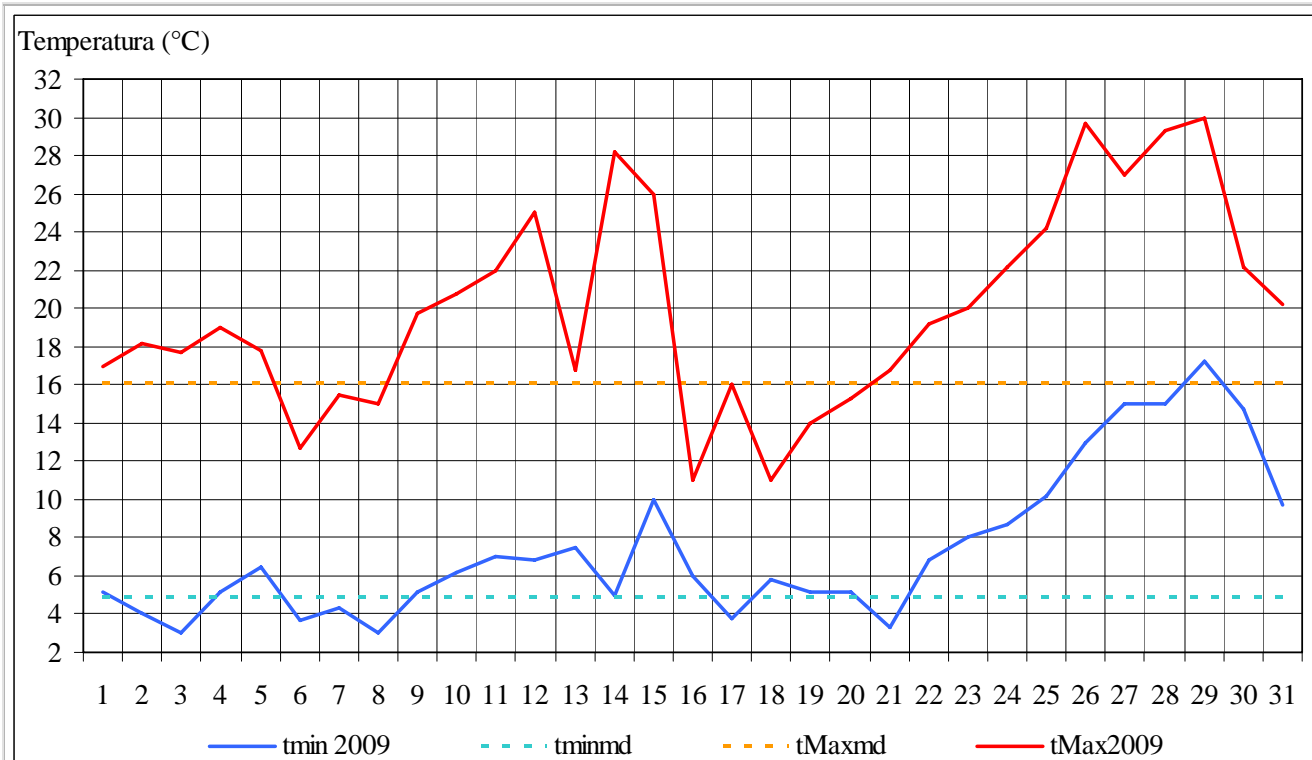


Gráfico 1

El gráfico 1 muestra la marcha diaria de las temperaturas mínimas y máximas registradas durante el mes de agosto de 2009 en la Estación Meteorológica CRICYT y sus desvíos con respecto a los valores medios mensuales

VIENTO ZONDA EN SUPERFICIE	
DIA	Temperatura Máxima
12	25.0°C
14	28.2°C
Total de Días	
2	

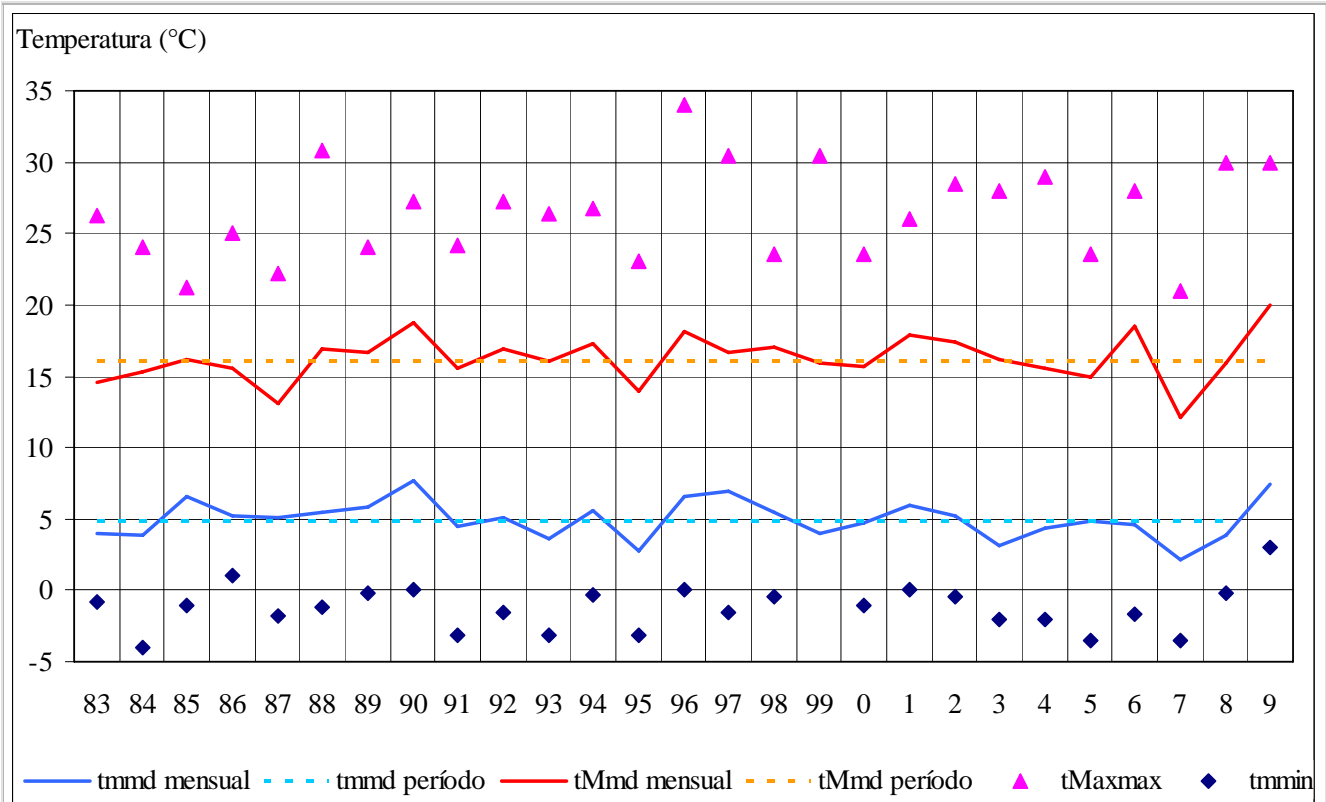


Gráfico 2

El gráfico 2 muestra los valores extremos y medios mensuales de las temperaturas mínimas y máximas del mes de agosto registradas en la Estación Meteorológica CRICYT durante el período 1983/2009 y sus desvíos con respecto a los valores medios mensuales

PRECIPITACION	
MENSUAL	4.0 mm
CANTIDAD DIAS	1
NORMAL 1983/2008	DESVIACION
10.3 mm	-6.3 mm

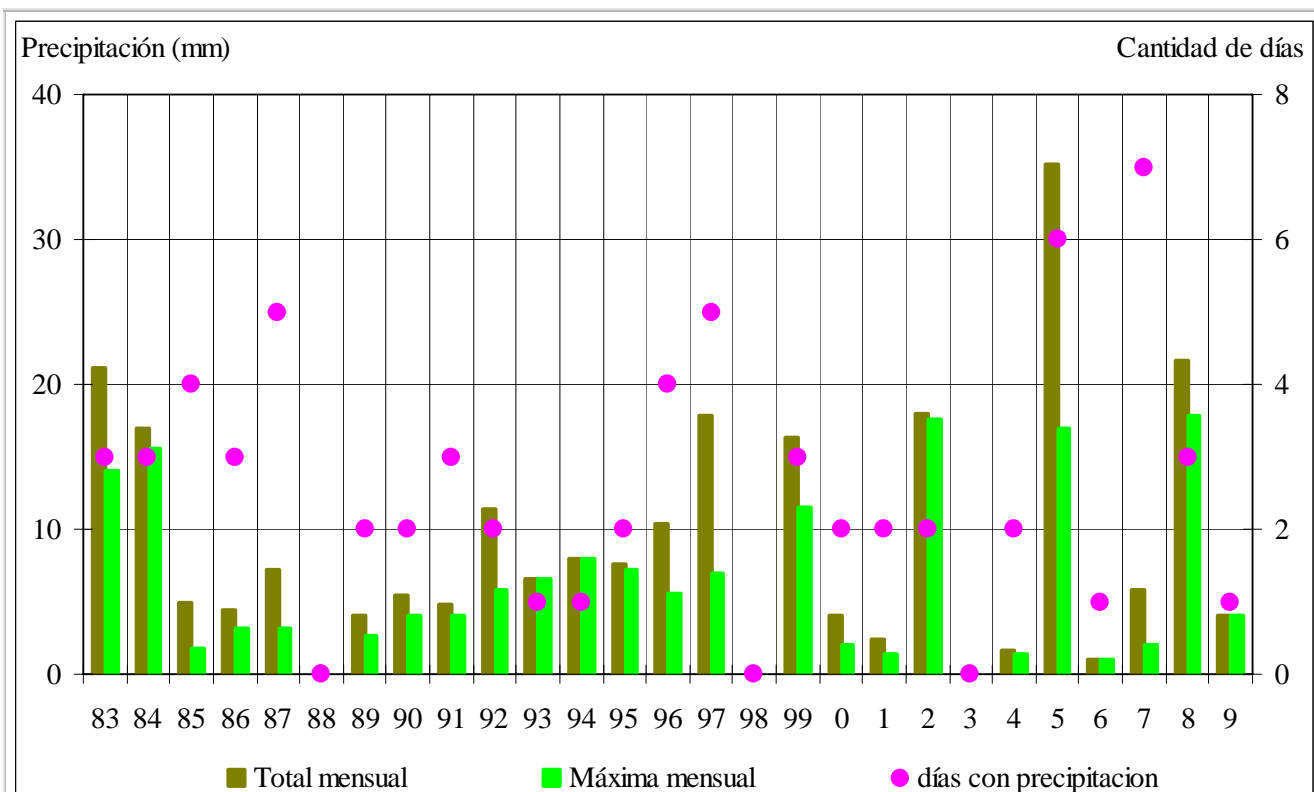


Gráfico 3

El gráfico 3 muestra los valores de precipitación total mensual, precipitación máxima diaria y la cantidad de días con precipitación del mes de agosto durante el período 1983/2009 registrados en la Estación Meteorológica CRICYT