

## MARZO 2009

### Resumen Mensual

TEMPERATURA			
<b>MEDIA MENSUAL</b>	<b>NORMAL 1983/2008</b>	<b>DESVIACION</b>	
23.5°C	20.4°C	+3.1°C	
<b>MAXIMA MEDIA MENSUAL</b>	<b>NORMAL 1983/2008</b>	<b>DESVIACION</b>	
29.6°C	25.5°C	+4.1°C	
<b>MINIMA MEDIA MENSUAL</b>	<b>NORMAL 1983/2008</b>	<b>DESVIACION</b>	
17.4°C	15.2°C	+2.2°C	
<b>MÁXIMA ABSOLUTA</b>	<b>MINIMA ABSOLUTA</b>		
<b>33.8°C</b>	DIA 13	<b>14.0°C</b>	DIAS 15 y 31

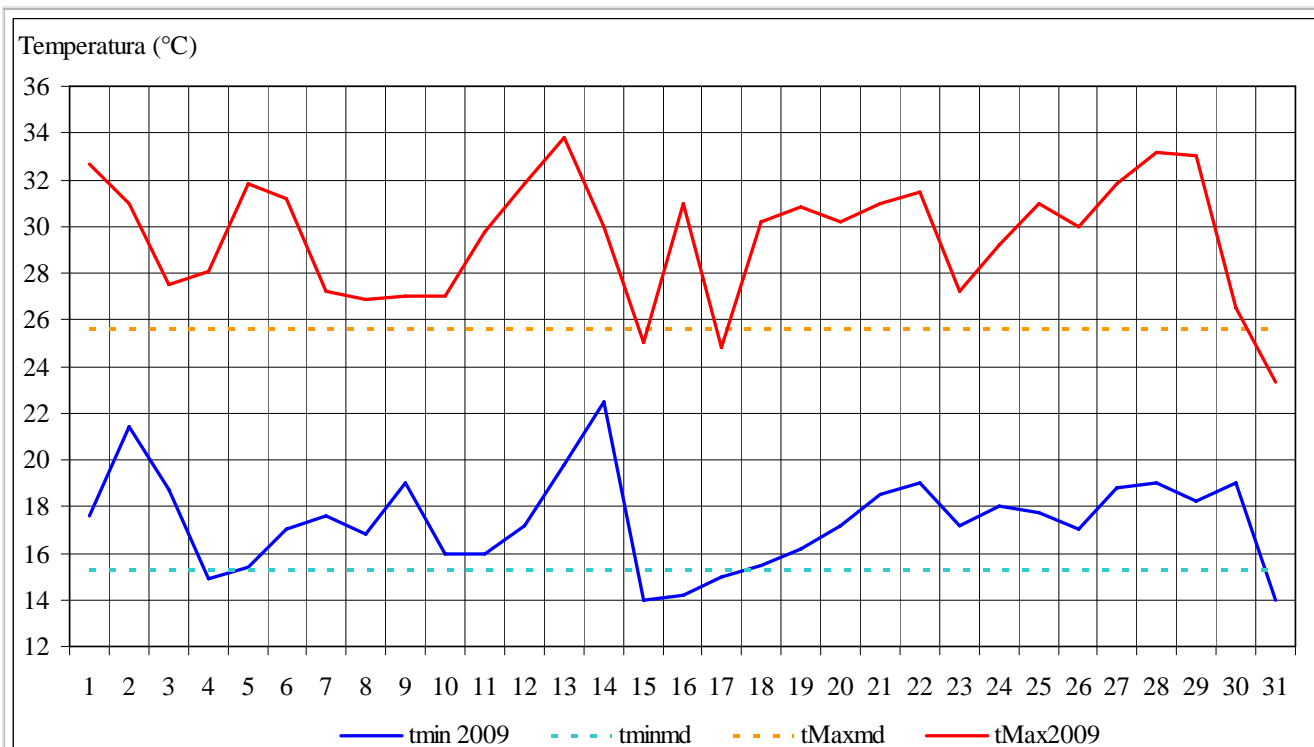


Gráfico 1

El gráfico 1 muestra la marcha diaria de las temperaturas mínimas y máximas registradas durante el mes de marzo de 2009 en la Estación Meteorológica CRICYT y sus desvíos con respecto a los valores medios mensuales

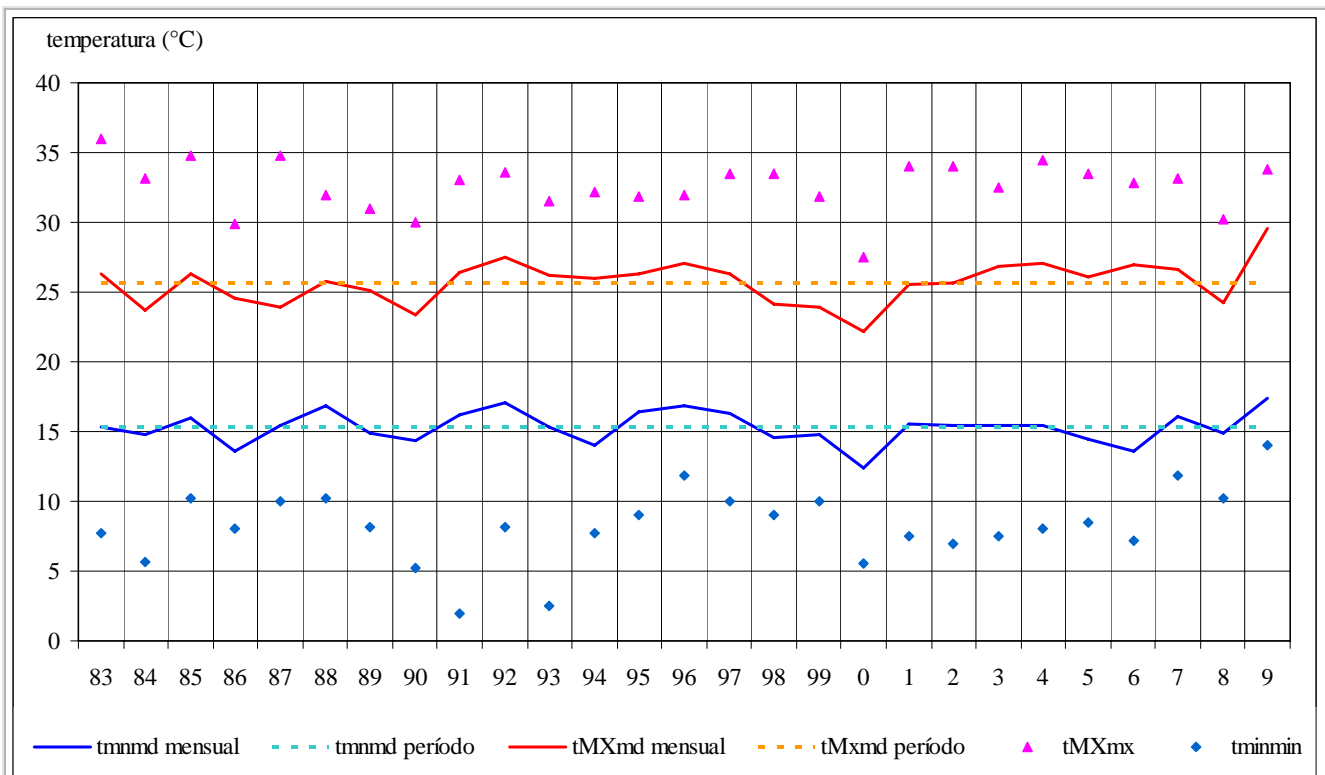


Gráfico 2

El gráfico 2 muestra los valores extremos y medios mensuales de las temperaturas mínimas y máximas del mes de marzo registradas en la Estación Meteorológica CRICYT durante el período 1983/2009 y sus desvíos con respecto a los valores medios mensuales

PRECIPITACION		
MENSUAL	39.6 mm	
CANTIDAD DIAS	4	3 - 7 - 22 - 25
NORMAL 1983/2008	DESVIACION	
38.6 mm	+1.0 mm	

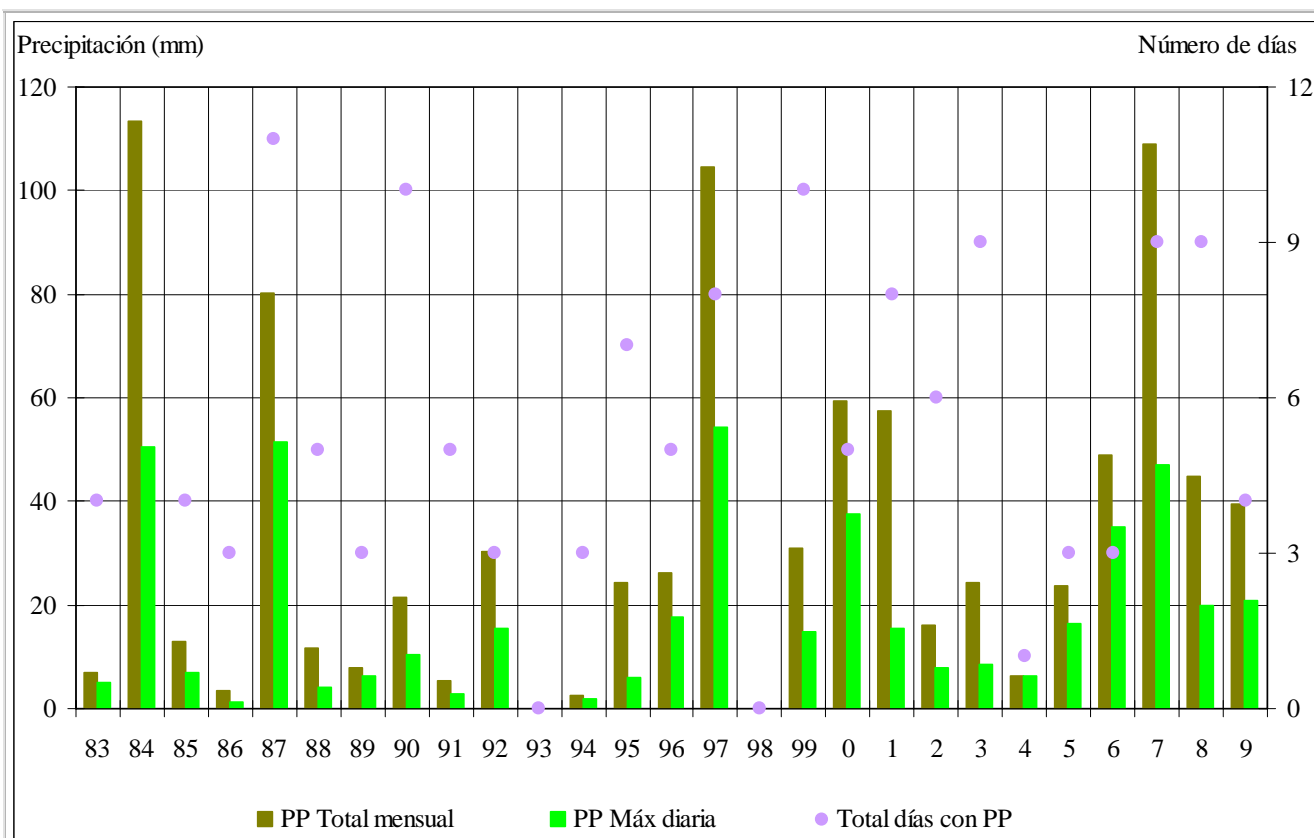


Gráfico 3

El gráfico 3 muestra los valores de precipitación total mensual, precipitación máxima diaria y la cantidad de días con precipitación del mes de marzo durante el período 1983/2009 registrados en la Estación Meteorológica CRICYT