

MAYO 2009

Resumen Mensual

TEMPERATURA			
MEDIA MENSUAL	NORMAL 1983/2008	DESVIACION	
13.1°C	11.5 °C	+1.6°C	
MAXIMA MEDIA MENSUAL	NORMAL 1983/2008	DESVIACION	
18.4°C	16.6°C	+1.8°C	
MINIMA MEDIA MENSUAL	NORMAL 1983/2008	DESVIACION	
8.8°C	6.6°C	+2.2°C	
MÁXIMA ABSOLUTA	MINIMA ABSOLUTA		
27.2°C	DIA 1	2.7°C	DIA 15

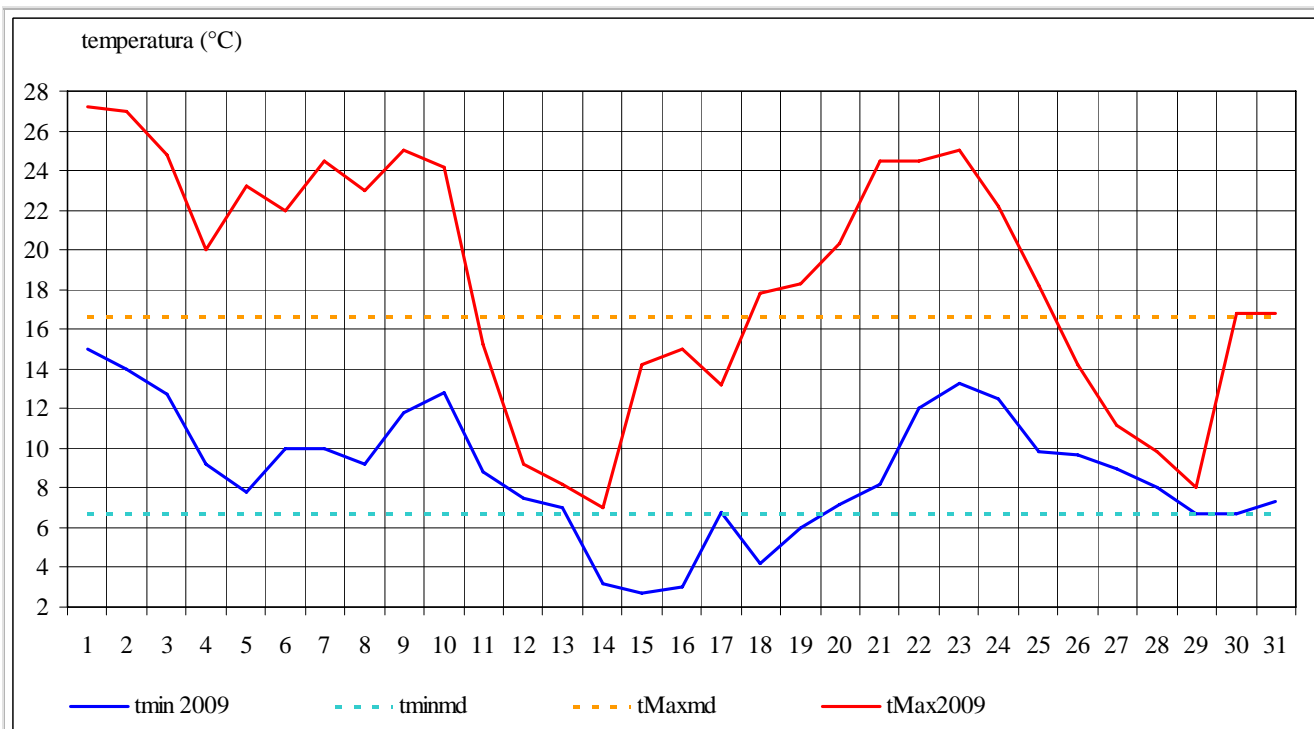


Gráfico 1

El gráfico 1 muestra la marcha diaria de las temperaturas mínimas y máximas registradas durante el mes de mayo de 2009 en la Estación Meteorológica CRICYT y sus desvíos con respecto a los valores medios mensuales

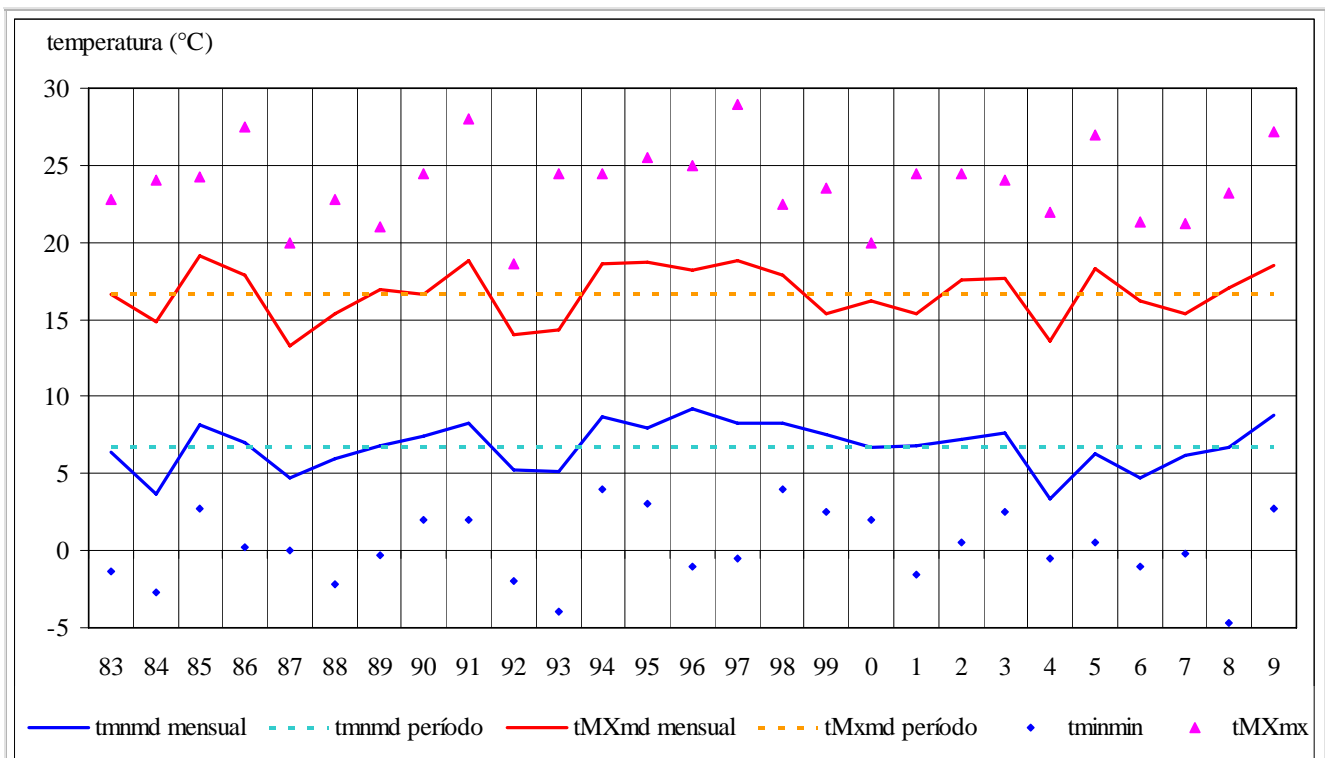


Gráfico 2

El gráfico 2 muestra los valores extremos y medios mensuales de las temperaturas mínimas y máximas del mes de mayo registradas en la Estación Meteorológica CRICYT durante el período 1983/2009 y sus desvíos con respecto a los valores medios mensuales

PRECIPITACION		
MENSUAL	10.0 mm	
CANTIDAD DIAS	5	11, 13, 14, 28 y 29
NORMAL 1983/2008	DESVIACION	
12.9 mm	-2.9 mm	

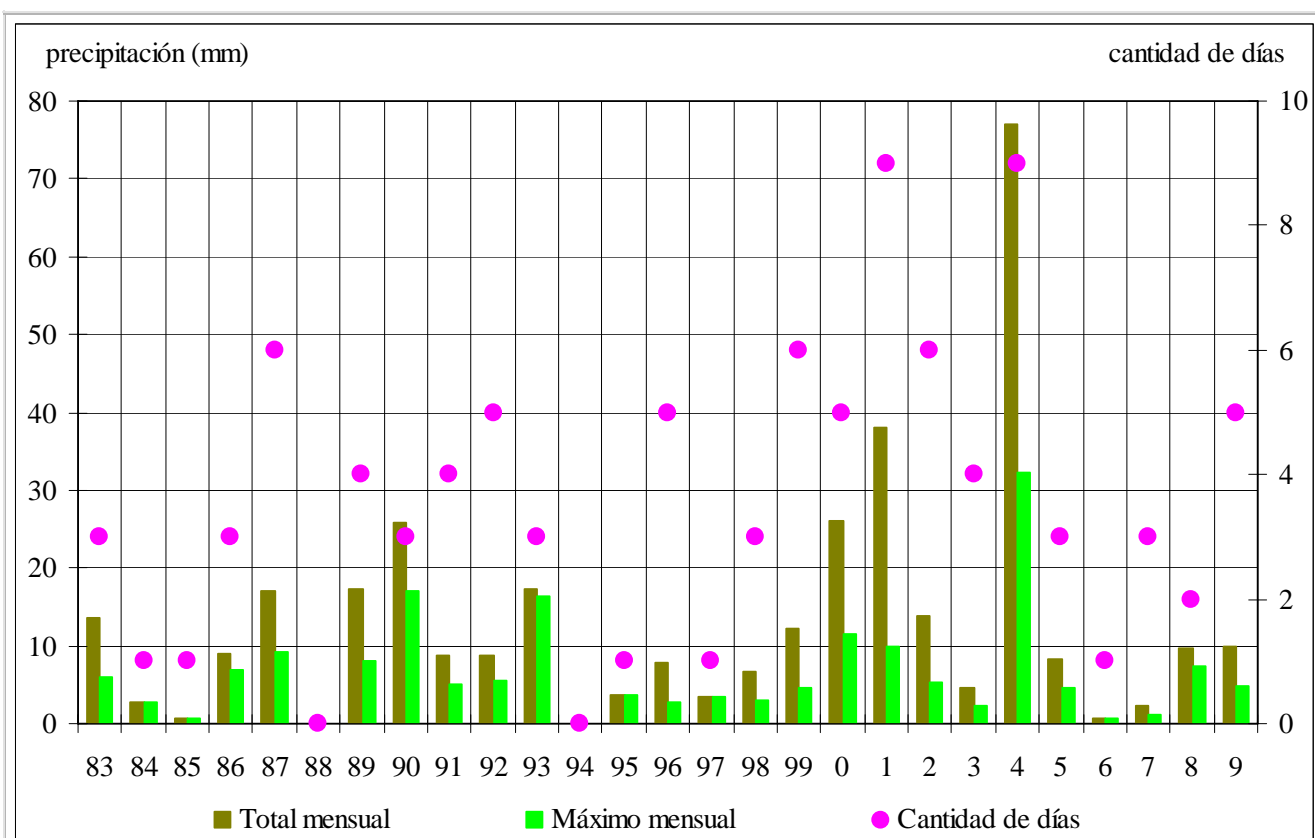


Gráfico 3

El gráfico 3 muestra los valores de precipitación total mensual, precipitación máxima diaria y la cantidad de días con precipitación del mes de mayo durante el período 1983/2009 registrados en la Estación Meteorológica CRICYT