

## NOVIEMBRE 2009

### Resumen Mensual

TEMPERATURA			
<b>MEDIA MENSUAL</b>	<b>NORMAL 1983/2008</b>	<b>DESVIACION</b>	
22.5°C	21.4°C	+1.1°C	
<b>MAXIMA MEDIA MENSUAL</b>	<b>NORMAL 1983/2008</b>	<b>DESVIACION</b>	
28.2°C	27.2°C	+1.0°C	
<b>MINIMA MEDIA MENSUAL</b>	<b>NORMAL 1983/2008</b>	<b>DESVIACION</b>	
16.4°C	15.3 °C	+1.1°C	
<b>MÁXIMA ABSOLUTA</b>		<b>MINIMA ABSOLUTA</b>	
<b>36.2°C</b>	DIA 24	<b>6.2°C</b>	DIA 7

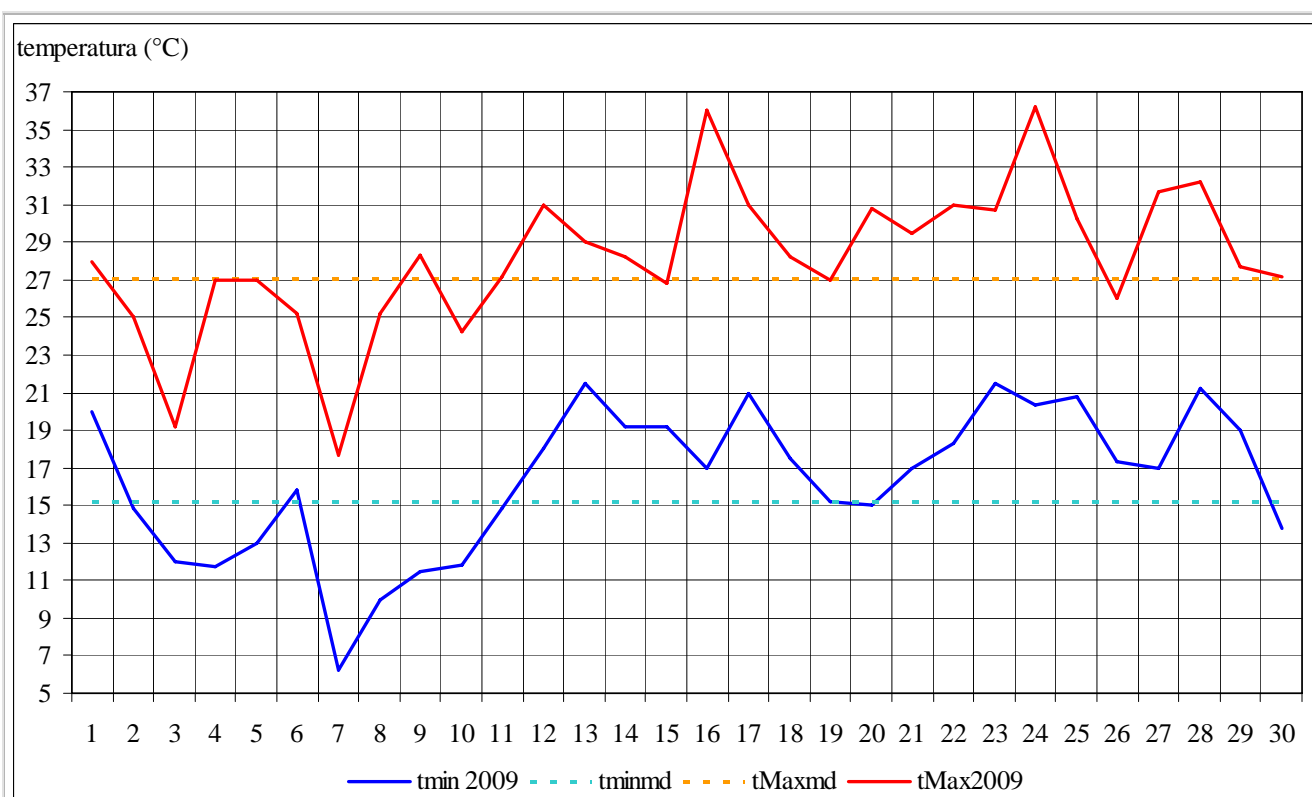


Gráfico 1

El gráfico 1 muestra la marcha diaria de las temperaturas mínimas y máximas registradas durante el mes de noviembre de 2009 en la Estación Meteorológica CRICYT y sus desvíos con respecto a los valores medios mensuales

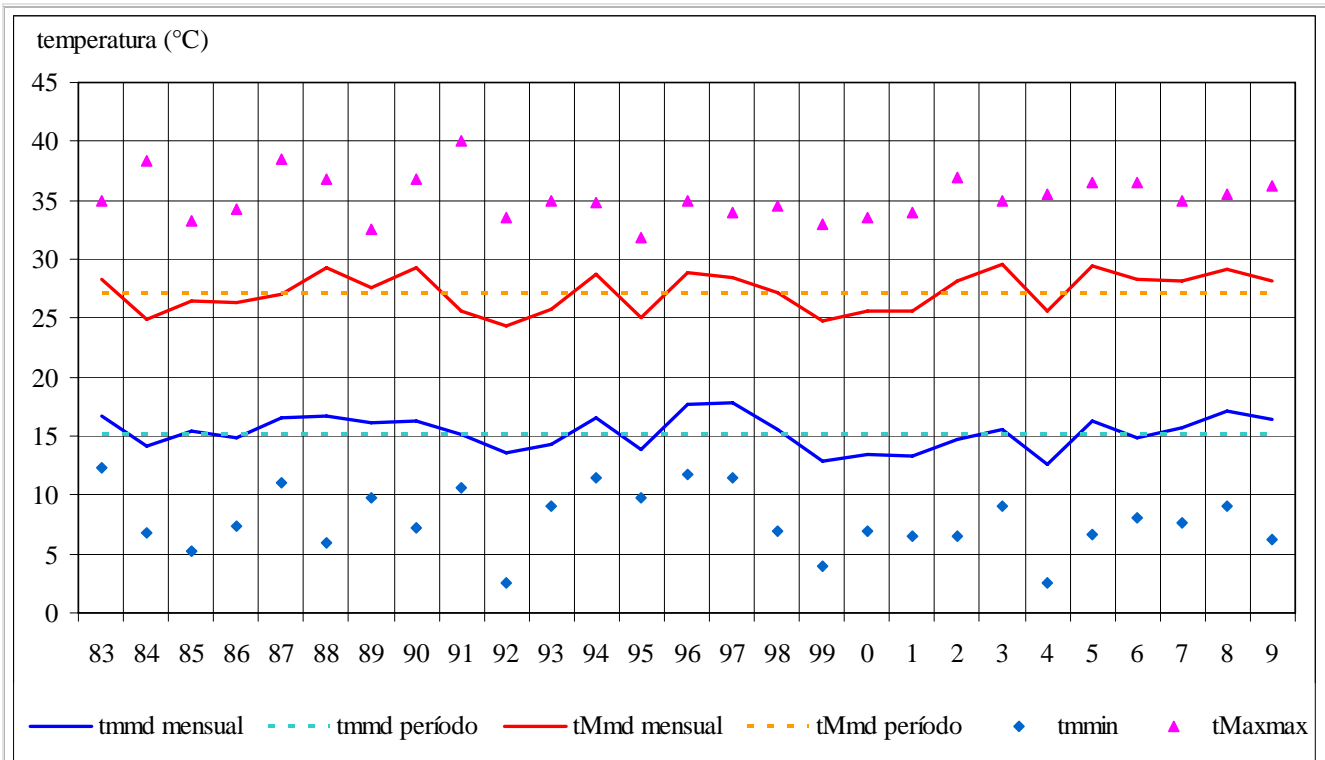


Gráfico 2

El gráfico 2 muestra los valores extremos y medios mensuales de las temperaturas mínimas y máximas del mes de noviembre registradas en la Estación Meteorológica CRICYT durante el período 1982/2009 y sus desvíos con respecto a los valores medios mensuales

PRECIPITACION	
MENSUAL	0.0 mm
CANTIDAD DIAS	0
NORMAL 1983/2007	DESVIACION
20.3 mm	-20.3 mm

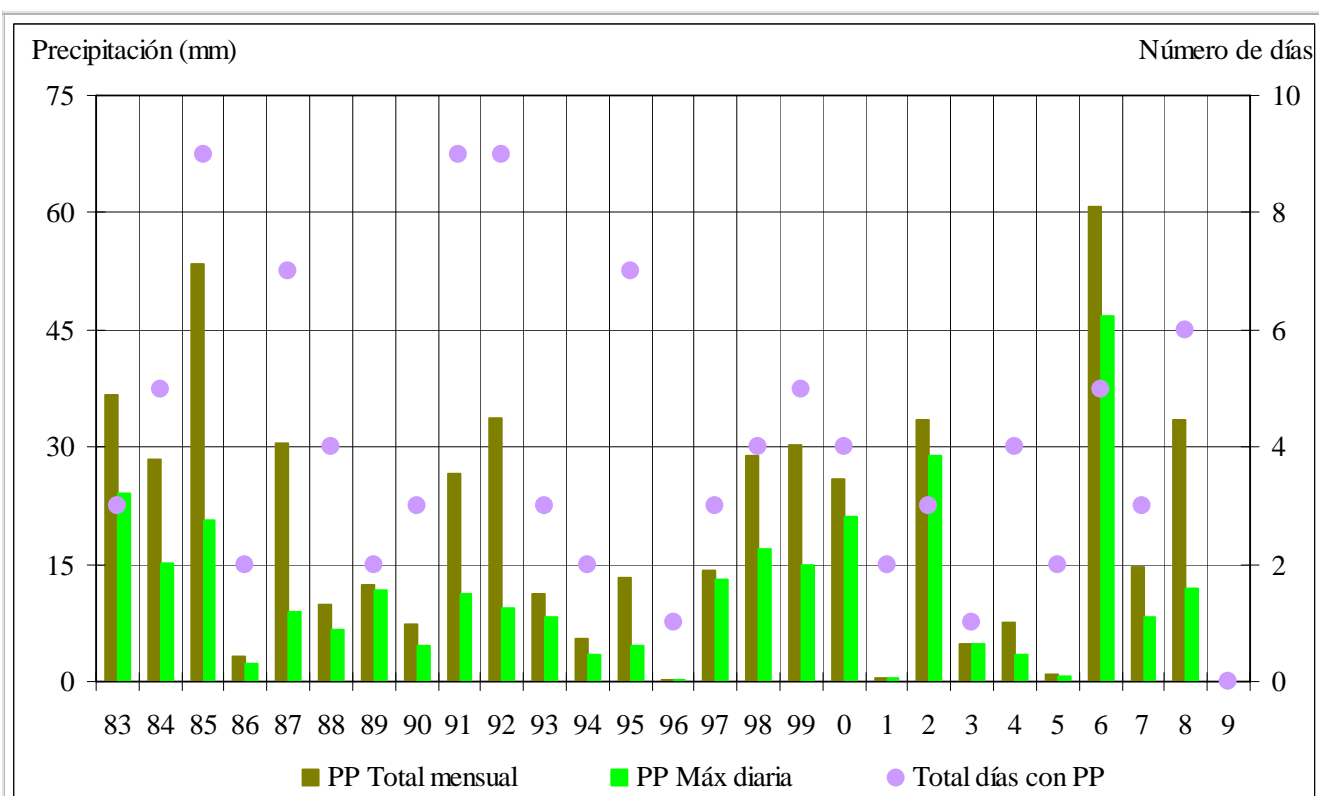


Gráfico 3

El gráfico 3 muestra los valores de precipitación total mensual, precipitación máxima diaria y la cantidad de días con precipitación del mes de noviembre durante el período 1982/2009 registrados en la Estación Meteorológica CRICYT